

Mapa rozmieszczenia obszarów pilotażowych bushcraft-surwiwal na terenie Nadleśnictwa Baligród.

Załącznik nr 1 do Zarządzenia nr 8 Nadleśniczego Nadleśnictwa Baligród z dnia 08.04.2020 r.


Obszar "Ostatnia Zatoka"


Obszar "Kiczora"

P

Obszar "Rajskie- Cyganka"

Legenda


 Obszary proponowane do uprawiania surwiwalu i bushcraftu.


 Miejsce postoju pojazdów


 Szlaki turystyczne

 Szczyżka rowerowa

 Zielony szlak PTTK

 Drogi leśne oraz publiczne

 Utwardzona ścieżka spacerowa

 Grunty Nadleśnictwa Baligród
Oddziały leśne