



DZIENNIK URZĘDOWY

WOJEWÓDZTWA PODKARPACKIEGO

Rzeszów, dnia 7 sierpnia 2017 r.

Poz. 2769

UCHWAŁA NR XXVIII.160.2017 RADY GMINY BALIGRÓD

z dnia 14 lipca 2017 r.

w sprawie ustanowienia pomników przyrody

Na podstawie art. 18 ust. 2 pkt 15 ustawy z dnia 8 marca 1990 r. o samorządzie gminnym (t. j. Dz. U. z 2016 r., poz. 446 z późn. zm.) oraz art. 44 ust. 1, 2 i 3a w związku z art. 45 ustawy z dnia 16 kwietnia 2004 r. o ochronie przyrody (t. j. Dz. U. z 2016 r., poz. 2134 z późn. zm.), po uzgodnieniu z Regionalnym Dyrektorem Ochrony Środowiska w Rzeszowie, Rada Gminy w Baligródzie uchwala, co następuje:

§ 1. Ustanawia się pomnikami przyrody następujące drzewa:

1. Buk zwyczajny (*Fagus sylvatica*) o obwodzie pnia 433 cm, rosnący na działce o numerze ewidencyjnym 155/2 w miejscowości Jabłonki, oddział 59b leśnictwo Bystre, Nadleśnictwo Baligród, współrzędne geograficzne: N49°16'44,6" E22°17'23,4".

2. Jodła pospolita (*Abies alba*) o obwodzie pnia 436 cm, rosnąca na działce o numerze ewidencyjnym 159 w miejscowości Jabłonki, oddział 61c leśnictwo Bystre, Nadleśnictwo Baligród, współrzędne geograficzne: N49°16'18,4" E22°17'34,1".

3. Wiąz górski (*Ulmus glabra*) „Miroslaw” o obwodzie pnia 485 cm, rosnący na działce o numerze ewidencyjnym 1134 w miejscowości Baligród, oddział 105a leśnictwo Czarne, Nadleśnictwo Baligród, współrzędne geograficzne: N49,32766° E22,25983°.

4. Jodła pospolita (*Abies alba*) o obwodzie pnia 400 cm, rosnąca na działce o numerze ewidencyjnym 180 w miejscowości Jabłonki, oddział 78b leśnictwo Jabłonki, Nadleśnictwo Baligród, współrzędne geograficzne: N49°15'16,1" E22°18'34"

5. Jodła pospolita (*Abies alba*) o obwodzie pnia 388 cm, rosnąca na działce o numerze ewidencyjnym 181 w miejscowości Jabłonki, oddział 79a leśnictwo Jabłonki, Nadleśnictwo Baligród, współrzędne geograficzne: N49°15'7,2" E22°18'15,7".

6. Jodła pospolita (*Abies alba*) „Lasumila” o obwodzie pnia 520 cm, rosnąca na działce o numerze ewidencyjnym 184 w miejscowości Jabłonki, oddział 82b leśnictwo Jabłonki, Nadleśnictwo Baligród, współrzędne geograficzne N49°14'52,7" E22°18'2,6".

7. Jodła pospolita (*Abies alba*) o obwodzie pnia 410 cm, rosnąca na działce o numerze ewidencyjnym 177 w miejscowości Jabłonki, oddział 75d leśnictwo Jabłonki, Nadleśnictwo Baligród, współrzędne geograficzne N49°15'19,19" E22°19'0,2".

8. Lipa drobnolistna (*Tilia cordata*) o obwodzie pnia 395 cm, rosnąca na działce o numerze ewidencyjnym 165 w miejscowości Jabłonki, oddział 65c leśnictwo Jabłonki, Nadleśnictwo Baligród, współrzędne geograficzne N49°16'14,1" E22°17'42,2".

9. Klon jawor (*Acer pseudoplatanuc*) o obwodzie pnia 370 cm, rosnący na działce o numerze ewidencyjnym 172 w miejscowości Jabłonki, oddział 70b leśnictwo Jabłonki, Nadleśnictwo Baligród, współrzędne geograficzne N49°15'42,1" E22°18'47,6".

10. Lipa drobnolistna (*Tilia cordata*) „Lipa Katarzyna” o obwodzie pnia 267 cm, rosnąca na działce o numerze ewidencyjnym 38 w miejscowości Rabe, oddział 136d leśnictwo Rabe, Nadleśnictwo Baligród, współrzędne geograficzne N49°17'32,8" E22°13'28,1". Mapki z lokalizacją pomników przyrody stanowią załączniki 1 - 10 do niniejszej uchwały.

§ 2. Drzewa opisane w § 1 podlegają ochronie w celu zachowania szczególnej wartości przyrodniczej i krajobrazowej.

§ 3. W stosunku do pomników przyrody, w ramach czynnej ochrony, ustala się możliwość dokonywania zabiegów pielęgnacyjno – zabezpieczających, zgodnych z ogólnie przyjętymi zasadami chirurgii drzew, mających na celu utrzymanie dobrej kondycji zdrowotnej drzew.

§ 4. W stosunku do pomników przyrody ustanowionych w § 1 zakazuje się:

1. niszczenia, uszkodzenia lub przekształcania obiektu;
2. wykonywania prac ziemnych trwale zniekształcających rzeźbę terenu, z wyjątkiem prac związanych z zabezpieczeniem przeciwsztormowym lub przeciwpowodziowym albo budową, odbudową, utrzymaniem, remontem lub naprawą urządzeń wodnych;
3. uszkodzenia i zanieczyszczenia gleby;
4. zmiany sposobu użytkowania ziemi;
5. umieszczania tablic reklamowych;

§ 4. Nadzór nad pomnikami przyrody sprawuje Nadleśnictwo Baligród

§ 5. Wykonanie uchwały powierza się Wójtowi Gminy Baligród.

§ 6. Uchwała wchodzi w życie po upływie 14 dni od dnia ogłoszenia w Dzienniku Urzędowym Województwa Podkarpackiego.

Przewodniczący Rady Gminy

Zbigniew Bończak

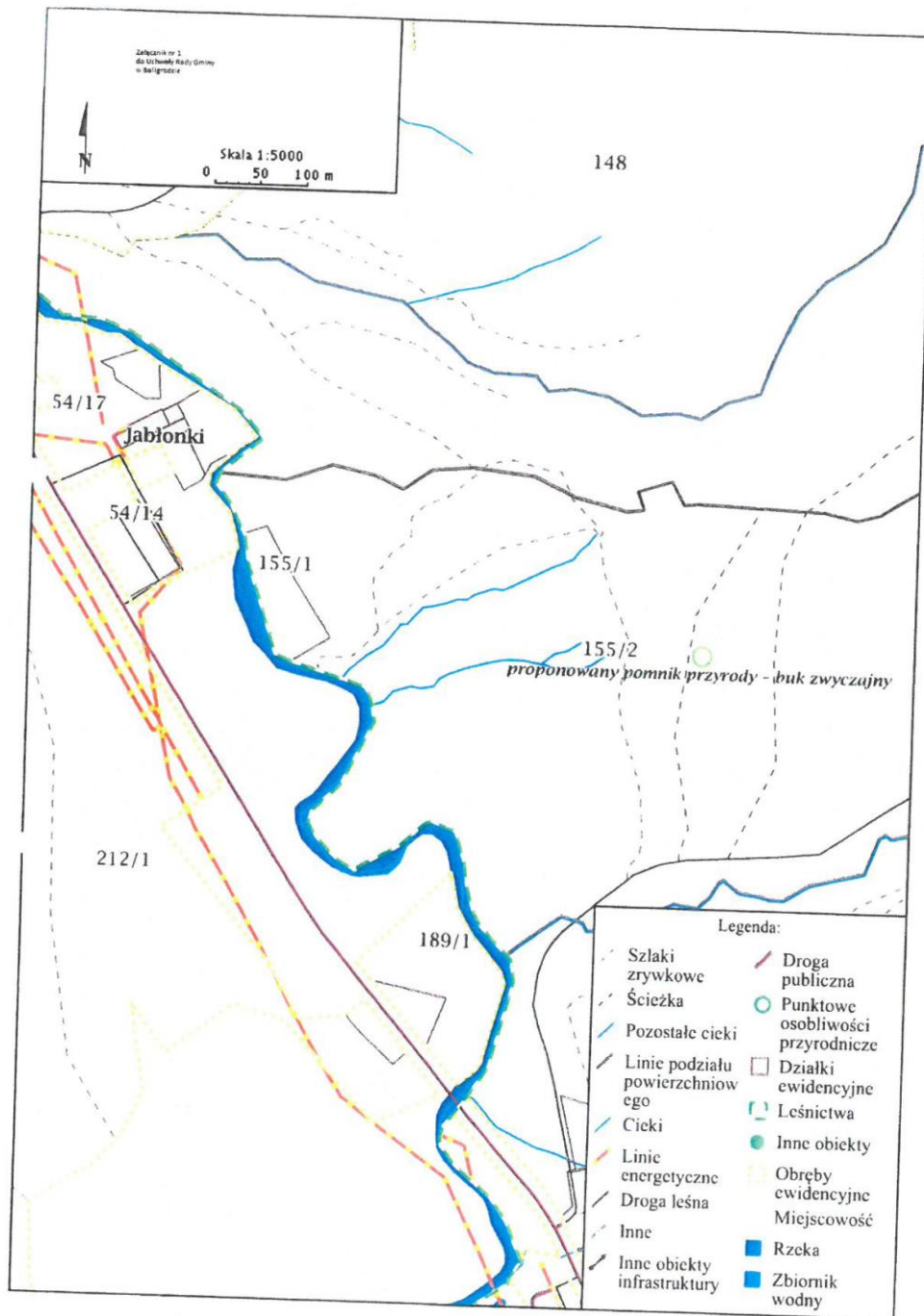
Uzasadnienie
do Uchwały Nr XXVIII.160.2017
Rady Gminy w Baligródzie
z dnia 14 lipca 2017r.

Zgodnie z art. 6 ust. 1 pkt 6 ustawy z dnia 16 kwietnia 2004 r. o ochronie przyrody (Dz. U. z 2016 r. poz. 2134 z późn. zm.) formami ochrony przyrody są między innymi pomniki przyrody. W myśl art. 40 w/w ustawy „Pomnikami przyrody są pojedyncze twory przyrody żywej i nieożywionej lub ich skupiska o szczególnej wartości przyrodniczej, naukowej, kulturowej, historycznej lub krajobrazowej oraz odznaczające się indywidualnymi cechami, wyróżniającymi je wśród innych tworów, okazałych rozmiarów drzewa, krzewy gatunków rodzimych lub obcych, źródła, wodospady, wywierzyska, skałki, jary, głązy narzutowe oraz jaskinie”. Objęcie ochroną prawną drzew wymienionych w uchwale, rosnących na terenie Gminy Baligród, ma na celu zachowanie szczególnie cennych elementów przyrody jak i historii. Ustanowienie proponowanego pomnika przyrody przyczyni się do podkreślenia wartości kulturalno – przyrodniczo – edukacyjnej Gminy Baligród oraz do zwiększenia świadomości ekologicznej mieszkańców i dbałość o walory przyrody. Kształtowanie właściwych postaw człowieka wobec przyrody, poprzez edukację i informowanie, jest obowiązkiem, wynikającym z ustawy z dnia 16 kwietnia 2004 r. o ochronie przyrody. Objęcie tych drzew ochroną prawną i otoczenie ich szczególną opieką pozwoli na ich zachowanie dla przyszłych pokoleń. drzewa wymienione w uchwale rosną na terenie Ciśniańsko – Wetlińskiego Parku Krajobrazowego oraz Obszarze Natura 2000 - Zgodnie z art. 44 ust. 1 cytowanej wyżej ustawy, ustanowienie pomnika przyrody następuje w drodze uchwały rady gminy. Wobec pomników przyrody wprowadzono następujące zakazy:

- 1) niszczenia, uszkodzenia lub przekształcania obiektu;
- 2) wykonywania prac ziemnych trwale zniekształcających rzeźbę terenu, z wyjątkiem prac związanych z zabezpieczeniem przeciwpowodziowym albo budową, odbudową, utrzymywaniem, remontem lub naprawą urządzeń wodnych;
- 3) uszkodzenia i zanieczyszczenia gleby;
- 4) zmiany sposobu użytkowania ziemi;
- 5) umieszczania tablic reklamowych. Zakazy te nie dotyczą:
 - 1) prac wykonywanych na potrzeby ochrony przyrody po uzgodnieniu z organem ustanawiającym daną formę ochrony przyrody;
 - 2) realizacji inwestycji celu publicznego po uzgodnieniu z organem ustanawiającym daną formę ochrony przyrody;
 - 3) zadań z zakresu obronności kraju w przypadku zagrożenia bezpieczeństwa państwa;
 - 4) likwidowania nagłych zagrożeń bezpieczeństwa powszechnego i prowadzenia akcji ratowniczych. Wprowadzenie zakazów powoli na pełniejsze zabezpieczenie przed bezmyślnym niszczeniem cennych walorów przyrodniczych. Zgodnie z art. 44 ust. 3a ustawy z dnia 16 kwietnia 2004 o ochronie przyrody (Dz. U. z 2016 r. poz. 2134 z późn. zm.) projekt uchwały powołującej pomnik przyrody wymaga uzgodnienia z właściwym Regionalnym Dyrektorem Ochrony Środowiska. Niniejsza uchwała nie wywołuje skutków finansowych w budżecie gminy.

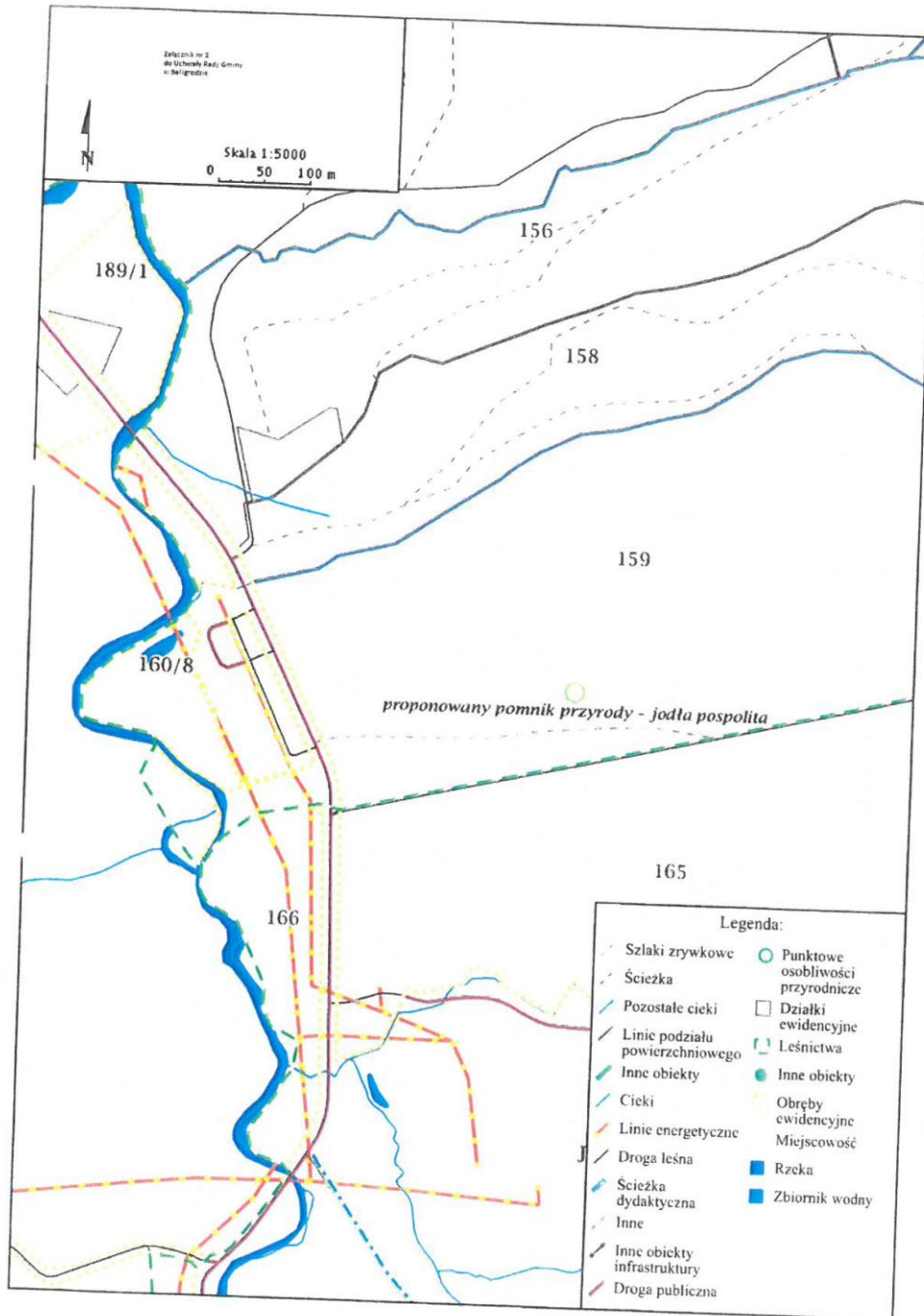
1_0001.jpg (Obraz JPEG, 1653 × 2338 pikseli) - Skala (37%)

https://poczta.baligrod.pl/?_task=mail&_action=get&_mbox=IN...



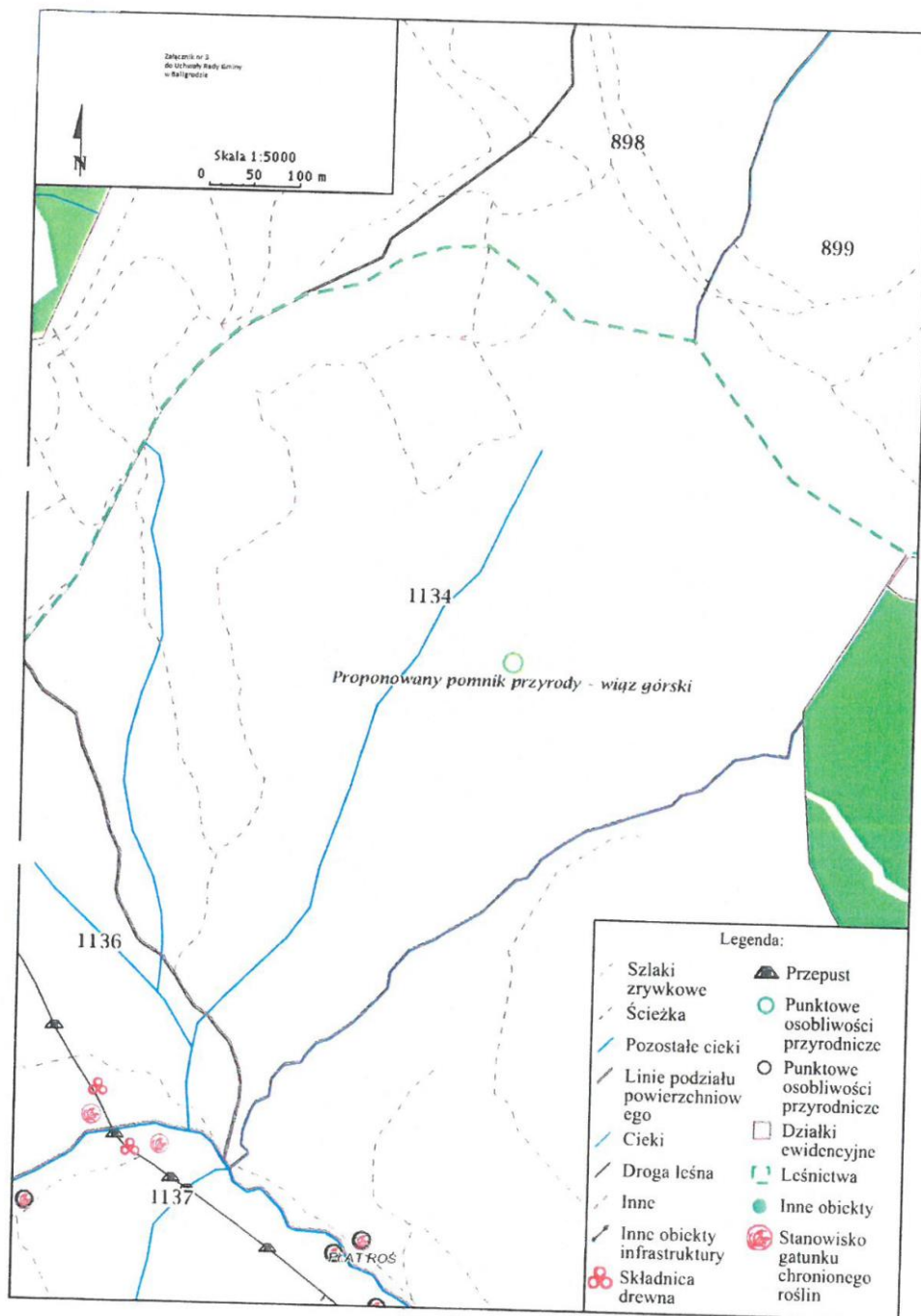
2_0001.jpg (Obraz JPEG, 1653 × 2338 pikseli) - Skala (37%)

https://poczta.baligrod.pl/?_task=mail&_action=get&_mbox=IN...



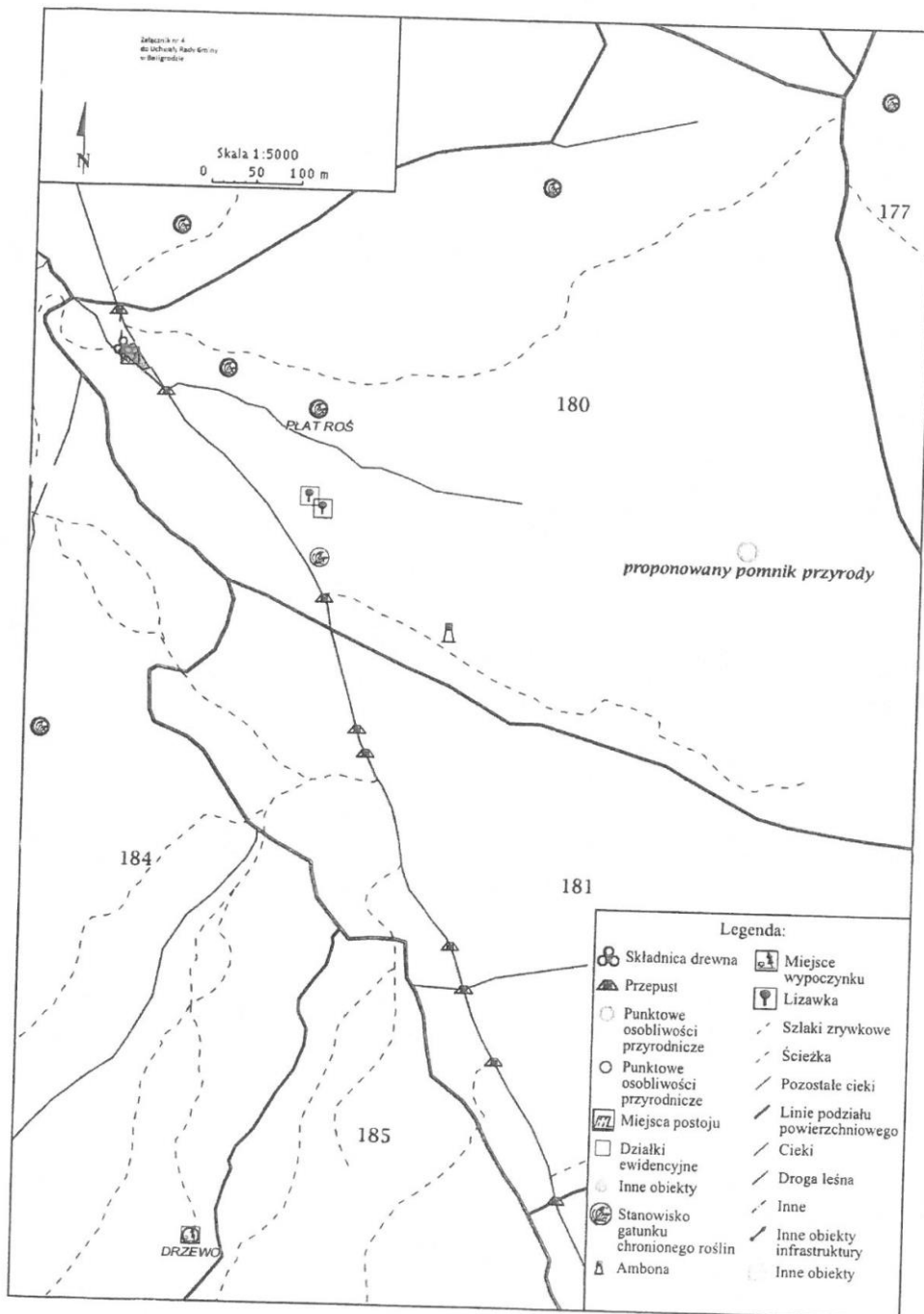
.. 3_0001.jpg (Obraz JPEG, 1653 × 2338 pikseli) - Skala (37%)

https://poczta.baligrod.pl/?_task=mail&_action=get&_mbox=IN...



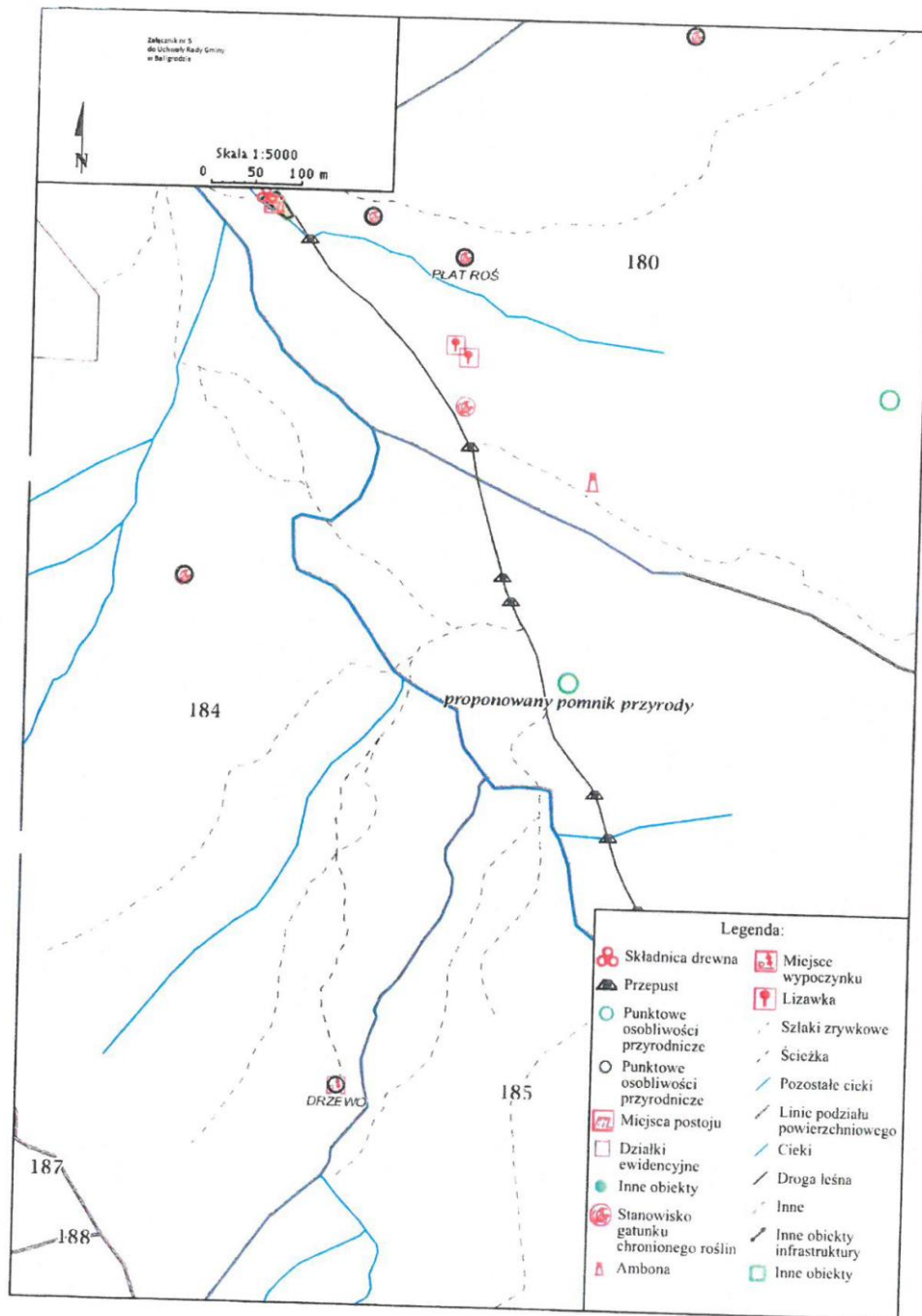
..4_0001.jpg (Obraz JPEG, 1653 × 2338 pikseli) - Skala (37%)

https://poczta.baligrod.pl/?_task=mail&_action=get&_mbox=IN...



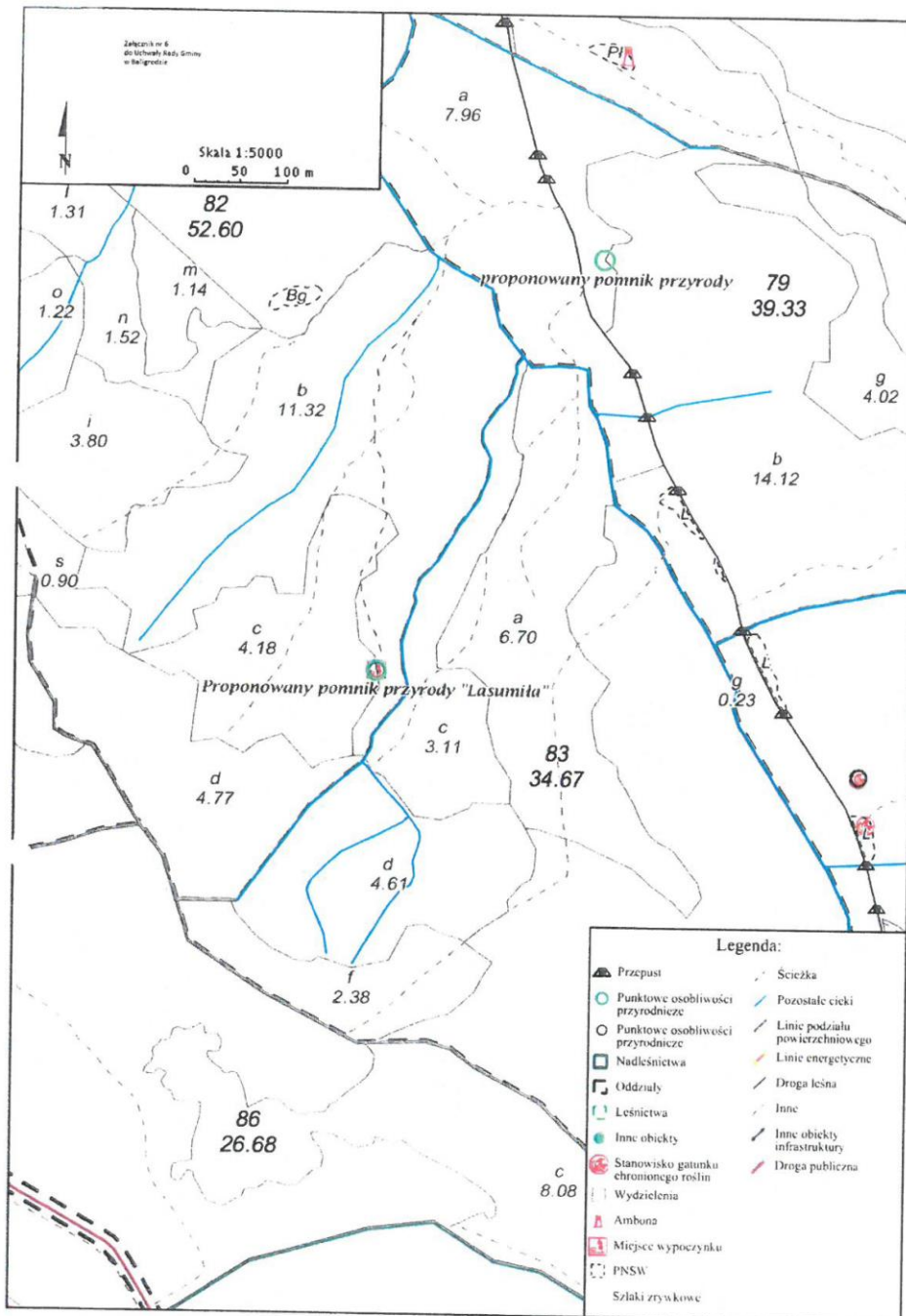
5_0001.jpg (Obraz JPEG, 1653 × 2338 pikseli) - Skala (37%)

https://poczta.baligrod.pl/?_task=mail&_action=get&_mbox=IN...



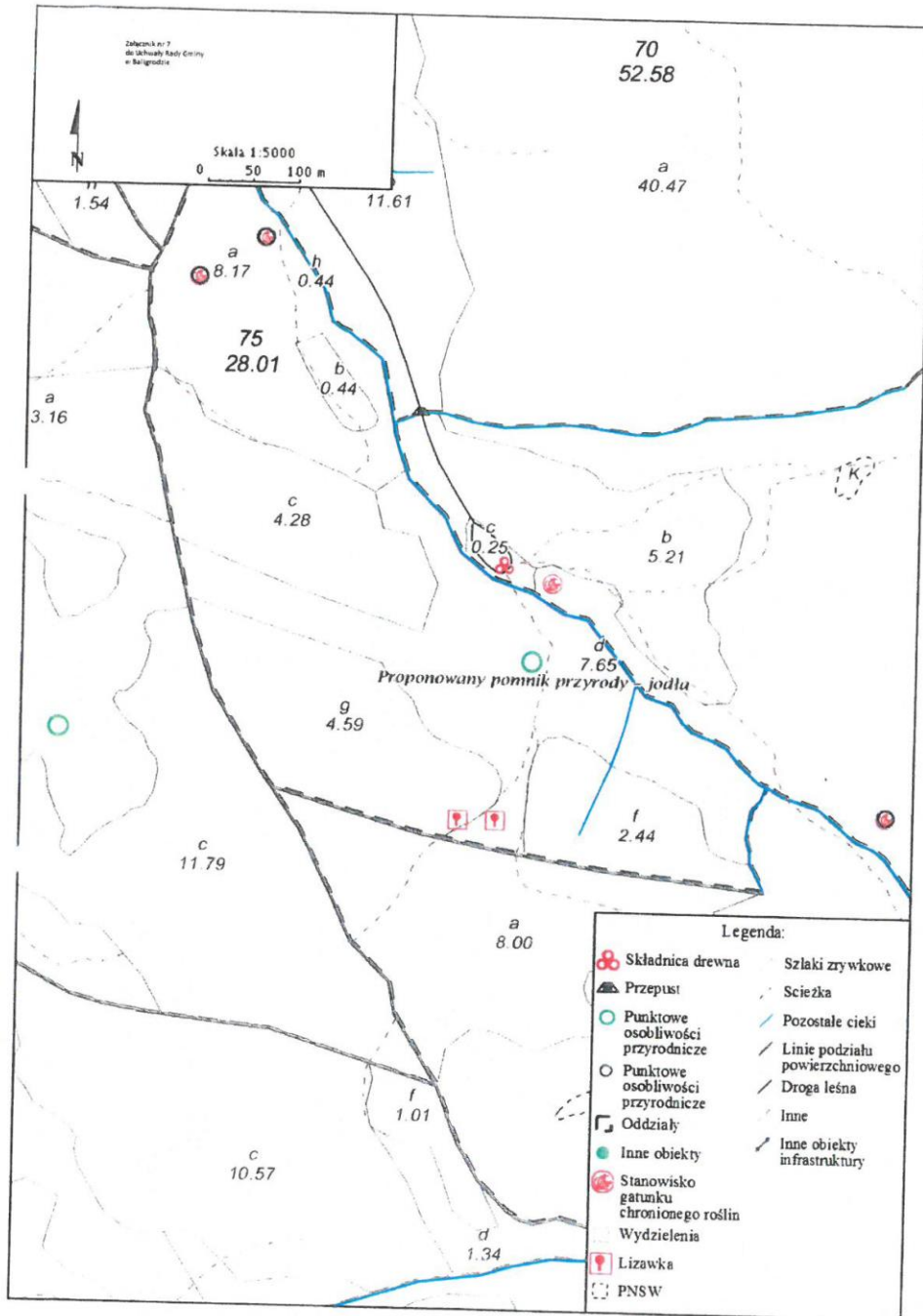
6_0001.jpg (Obraz JPEG, 1653 × 2338 pikseli) - Skala (37%)

https://poczta.baligrod.pl/?_task=mail&_action=get&_mbox=IN...



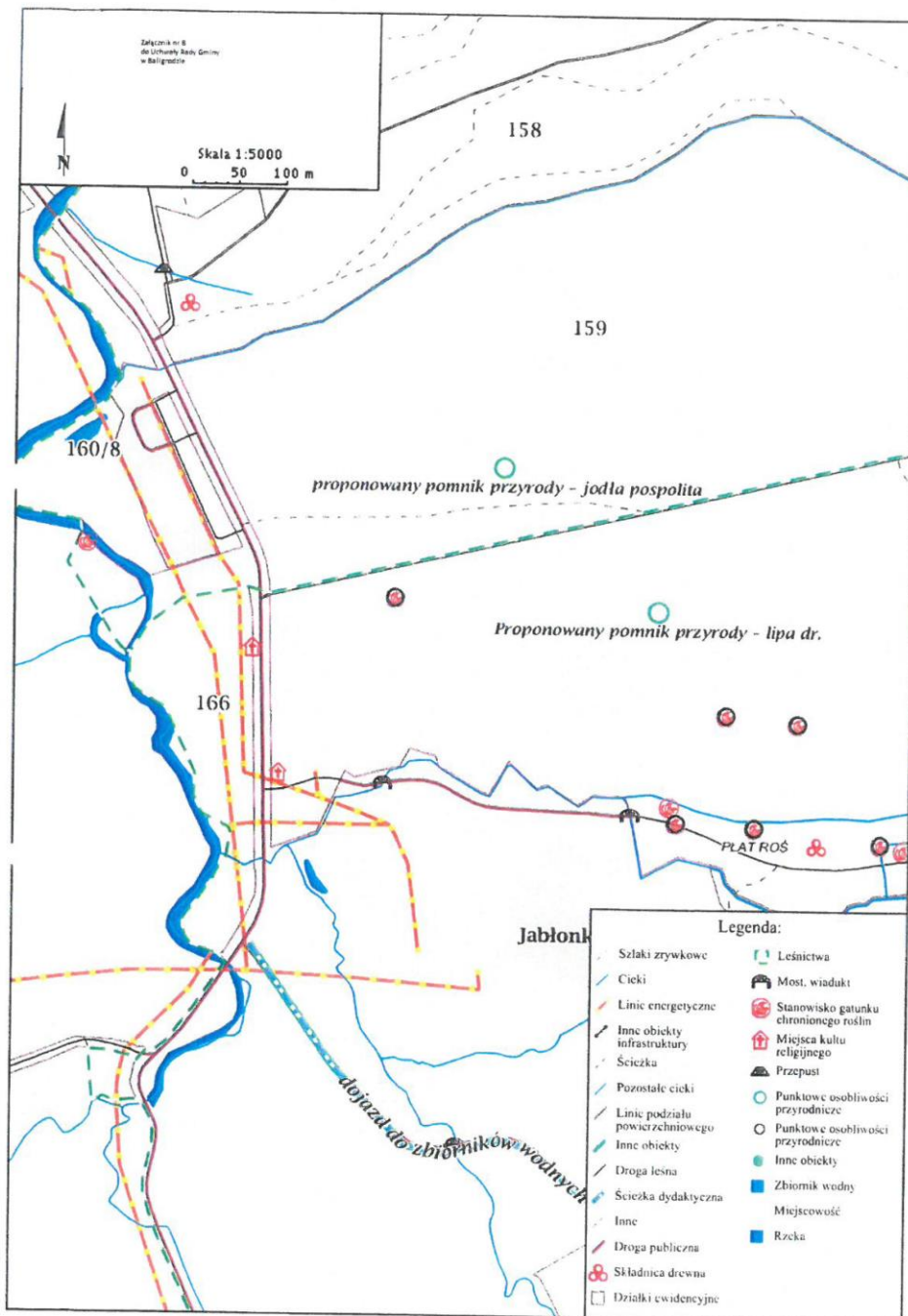
7_0001.jpg (Obraz JPEG, 1653 × 2338 pikseli) - Skala (37%)

https://poczta.baligrod.pl/?_task=mail&_action=get&_mbox=IN...

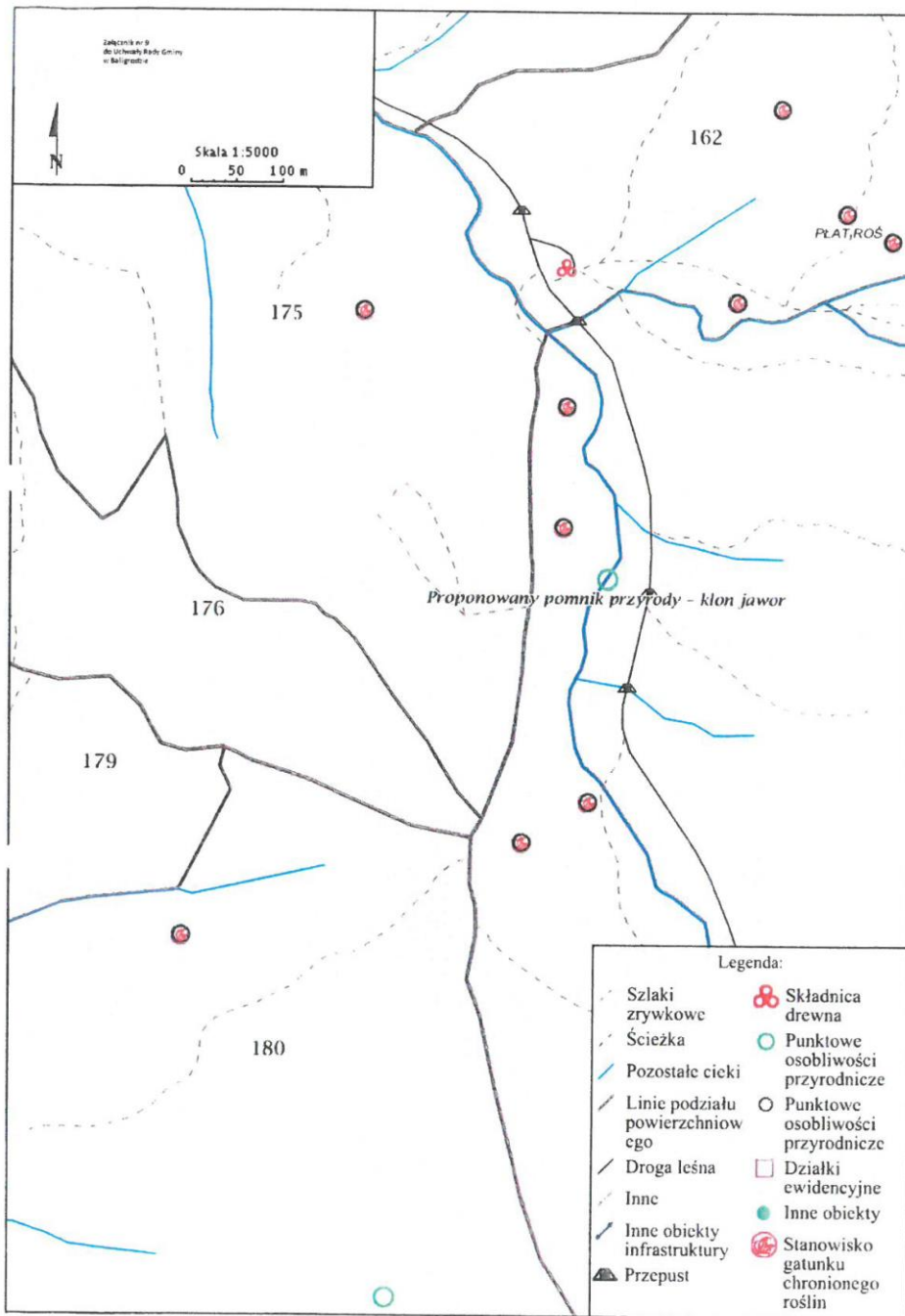


8_0001.jpg (Obraz JPEG, 1653 × 2338 pikseli) - Skala (37%)

https://poczta.baligród.pl/?_task=mail&_action=get&_mbox=IN...



9_0001.jpg (Obraz JPEG, 1653 × 2338 pikseli) - Skala (37%)

https://poczta.baligrod.pl/?_task=mail&_action=get&_mbox=IN...

10_0001.jpg (Obraz JPEG, 1653 × 2338 pikseli) - Skala (37%)

https://poczta.baligrod.pl/?_task=mail&_action=get&_mbox=IN...

